

MyNav 311 Sport PRO



NAVTEQ
ON BOARD

DVD MYNAV MAP MANAGER
PC VERSION



La navigazione sui sentieri outdoor

MyNav sposta i confini della navigazione assistita al mondo outdoor. Non è solo un gps cartografico, ma un navigatore per muoversi ovunque: sentieri outdoor, percorsi mountain bike, strade, piste da sci.

Menù ed interfaccia sono estremamente intuitivi come in un navigatore stradale, massima leggibilità e immediatezza delle informazioni.

MyNav 311 Sport Pro può essere usato anche in auto come navigatore stradale.

Trip Computer, profili altimetrici, DVD Map Manager incluso nella confezione.

Navigating along outdoor paths

MyNav shifts the borders of assisted navigation to the outdoor world. It is not only a cartographic gps but a navigator to move everywhere: outdoor paths, mountain bike routes, roads, ski slopes.

The menus and the interface are extremely intuitive as in a street navigator, resulting in absolutely clear information and first-rate readability.

MyNav 311 Sport Pro can be used also in the car as a street navigator.

Trip Computer, altimetric profiles, DVD Map Manager in the box.

Outdoor Navigation auf neuen Wegen

MyNav bringt die satellitenunterstützte Navigation in den Outdoor Bereich. Weit mehr als nur ein kartenfähiges GPS-Gerät, gewährleistet das Navigationssystem umfassendes Routing auf Wanderwegen, Mountainbike-Strecken, Straßen und Skipisten.

Einfache Bedienbarkeit

Das Menü ist wie bei einem Straßen Navigationsgerät intuitiv bedienbar und bietet ein Maximum an Lesbarkeit sowie unmittelbare Übersicht der Informationen.


Selbstverständlich können Sie den MyNav 311 Sport Pro auch zur Straßennavigation verwenden.

Trip Computer, Vorabansicht Höhenprofil, Map Manager.

Technical characteristics

- | Processor: Samsung 2440A 400Mhz
- | OS: Windows CE 5.0
- | Memory: Built in Flash 256MB Samsung SLC RAM - 64MB
- | Display: touchscreen LCD - 2.7", TFT QVGA (320 x 240)
- | GPS: SiRF Star III
- | GPS Antenna: Embedded Patch Antenna

- | MicroSD
- | Battery: 3.7V Li Ion 1050mAh
- | Speaker: 1W internal speaker
- | Dimensions/Weight: 90 x 55 x 16 mm - 125 g

 Bianco | White | Weiß

Applications

- | Navigation
- | MP3 player
- | Image viewer
- | Video player



Accessori inclusi nella confezione | In the box | Enthaltenes Zubehör

- 1 Cavo USB | USB cable | USB-Kabel
- 2 Caricatore da muro | AC adapter | Steckerladegerät
- 3 Caricatore da auto | Car charger | Autoladegerät
- 4 Batteria sostitutiva | Back-up battery | Zwei wechselbare Akkus
- 5 Supporto da auto | Car holder | Kfz-Halterung



COMPATIBILE CON TUTTI I PRODOTTI STRADALI TURISTICI ED ESCURSIONISTICI MYNAV. *COMPATIBLE WITH ALL MYNAV PRODUCTS * KOMPATIBEL MIT ALLEN VERFÜGBAREN MYNAV PRODUKTEN FÜR DIE STRASSE UND FREIZEIT.



TRIP COMPUTER

MyNav si arricchisce di nuove funzioni per monitorare la performance sul tuo percorso:

- * Cronometro
- * Rilevazione della velocità di marcia (istantanea, media, massima)
- * Rilevazione della velocità ascensionale
- * Rilevazione del valore di quota (istantanea, massima)
- * Tempo effettivo di marcia
- * Distanza percorsa
- * Dislivello totale



PROFILI ALTIMETRICI

Con MyNav è possibile visualizzare il profilo altimetrico di un percorso prima della partenza e anche in fase di navigazione.

Durante la navigazione lo spostamento della posizione sulla mappa è allineato allo spostamento della posizione sul grafico altimetrico.

Il profilo può essere consultato grazie alle funzioni di zoom e panning: si può selezionare un qualunque punto del grafico per trarne i valori di distanza, quota e pendenza.

In ogni momento con un semplice tocco è possibile passare da un punto sul grafico ad un punto sulla mappa e viceversa.



MAP MANAGER

Con il software MyNav Map Manager per PC incluso nella confezione è possibile utilizzare MyNav anche sul computer per consultare la cartografia escursionistica, ricercare informazioni utili, calcolare percorsi con i relativi grafici altimetrici e statistiche di percorrenza, visualizzare tracce e waypoints.

MYNAV MAP MANAGER E' COMPATIBILE CON TUTTI I DISPOSITIVI GPS CHE UTILIZZANO IL FORMATO GPX.



**DVD MAP MANAGER
PC VERSION INCLUSO**

Le configurazioni e le caratteristiche di prodotto possono cambiare senza preavviso.



SPECIFICHE TECNICHE

- * PROCESSORE: **Samsung 2440A 400Mhz**
- * SISTEMA OPERATIVO: **Windows CE 5.0**
- * MEMORIA: **Built in Flash 256MB Samsung SLC**
- * **RAM - 64MB**
- * DISPLAY: **Touchscreen LCD - 2.7", TFT QVGA (320 x 240)**
- * GPS: **SiRF Star III**
- * GPS Antenna: **Embedded Patch Antenna**
- * ESPANSIONI: **Micro SD**
- * USB: **1.1**
- * BATTERIA: **3.7V ricaricabile al litio, 1050 mAh**
- * ALTOPARLANTE: **Interno, 1W**

Applicazioni

- * Navigazione * Lettore di file musicali
- * Visualizzatore immagini * Riproduttore video

ACCESSORI INCLUSI

- * Cavo USB
- * Caricatore da muro
- * Caricatore da auto
- * Batteria sostitutiva
- * Supporto da auto

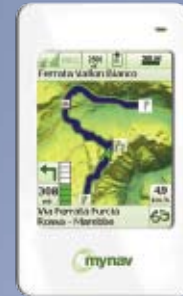


GIOVE Srl * Divisione MyNav
Gruppo Elda Ingegneria
Via Reginato, 87 * 31100 Treviso, ITALIA
Tel. +39 0422 247911 * Fax +39 0422 247988
www.mynav.it



COPYRIGHT: MyNav è un marchio registrato di GIOVE Srl.
Tutti gli altri marchi sono di proprietà dei legittimi titolari.

YOUR PERSONAL NAVIGATOR ONE STEP AHEAD



311 Sport Pro



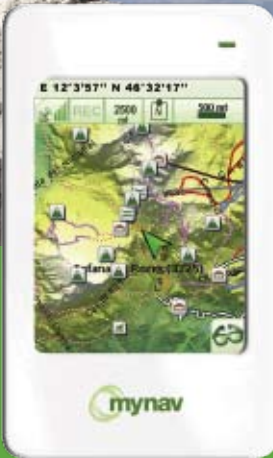
NAVIGA SUI SENTIERI OUTDOOR





UTILIZZO INTEGRATO

- ESCURSIONE
- BICI
- SCI
- CAVALLO
- TURISMO
- AUTO



311 Sport Pro LASCIATI EMOZIONARE

Piccolo e intelligente,
leggero e portabilissimo.



L'EVOLUZIONE DELLA NAVIGAZIONE

La navigazione sui sentieri outdoor

MyNav sposta i confini della navigazione assistita al mondo outdoor. Non è solo un gps cartografico ma un navigatore per muoversi ovunque: sentieri outdoor, percorsi mountain bike, strade, piste da sci.

Semplicità d'uso

Menù ed interfaccia sono estremamente intuitivi come in un navigatore stradale, massima leggibilità e immediatezza delle informazioni.

Funzionalità outdoor

- * Molteplici modalità di pianificazione itinerario (anche a gps spento)
- * Calcolo di percorso in funzione del mezzo prescelto (a piedi, in bici, in auto)
- * Registrazione traccia e geoappunti * Export rilievi traccia e geoappunti
- * Divertimento con la community di scambio tracce <http://community.mynav.it/>
- * Orientamento e sicurezza * Localizzazione gps e conoscenza della propria posizione
- * Guida vocale lungo il percorso * Coordinate, bussola, altimetro satellitare * Rotta e ricerca coordinate
- * Punti di interesse aggiornabili da internet * Multilingua

MAPPE

OUTDOOR

Navigazione multimodale

Ciascuna mappa MyNav per l'outdoor è integrata allo stradale nazionale per navigare su strade e sentieri outdoor con continuità.

Grazie a MyNav 600 Professional è possibile impostare un percorso da casa al rifugio prescelto!

Mappe disponibili (comprehensive di stradale nazionale):

- ITALIA (Dolomiti / Alpi Orientali, Alpi Centrali, Alpi Occidentali e Liguria, Appennino Tosco - Emiliano, Appennino Centrale*)
- AUSTRIA** (Austria Est - Austria Ovest)
- SVIZZERA*
- GERMANIA SUD* (Bavaria, Baden - Württemberg)
- GERMANIA NORD**

MYNAV 600 PROFESSIONAL E' COMPATIBILE CON TUTTI I PRODOTTI STRADALI E TURISTICI MYNAV.

* Q1 2009 ** Q2 2009



CONTENUTI

MAPPE OUTDOOR

Escursione

Sentieri outdoor distinti per nome, difficoltà (facili, normali, difficili, ferrate), punti di interesse (scuole sci, rifugi, malghe, etc.) ed elementi di riferimento (ghiacciai, nevaï, parchi).

Sci

Piste da discesa distinte per difficoltà, anelli e piste da fondo, snowboard, sleddogs, percorsi sci alpinistici, impianti di risalita differenziati per tipologia (cabinovia, funivia, seggiovia, skilift).

Cicloturismo e mountain bike

Strade percorribili, percorsi mountain bike ed itinerari cicloturistici.

Punti di interesse outdoor precaricati

Cime, passi, forcelle, rifugi, malghe, bivacchi, etc., con relative informazioni di dettaglio.

Idrografia, morfologia del terreno e curve di livello

Scala 1:1

GPS SIRF STAR III

INGRESSO CUFFIE

DISPLAY TOUCHSCREEN

Matrice attiva
/ alta visibilità

MULTIMEDIA

lettore file musicali,
visualizzatore foto
e riproduttore video

PESO 125 GR.

SLOT MICRO SD

